PRODUCED BY AN AUTODESK EDUCATIONAL PRODUCT

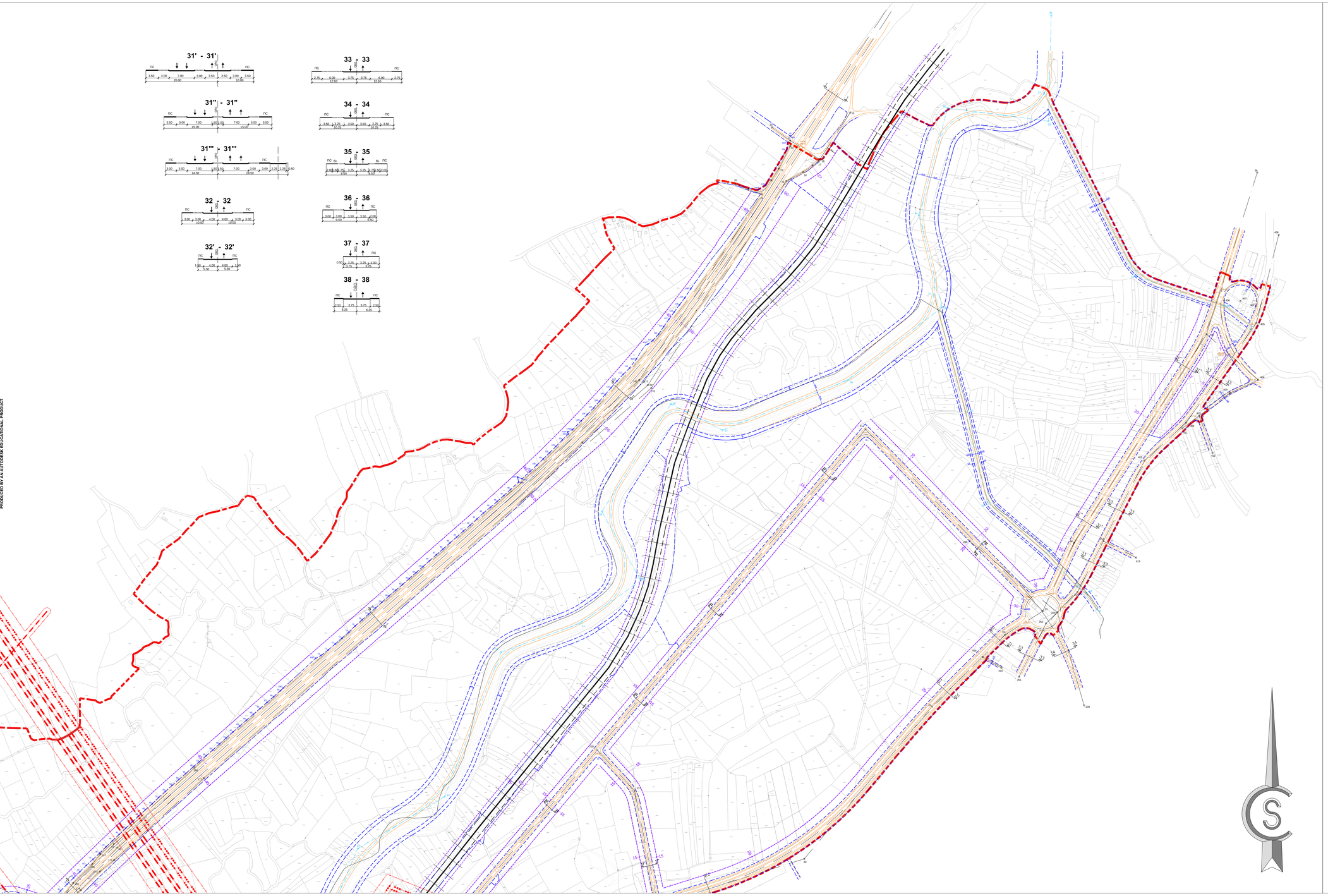

ПРОФИЛИ САОБРАЋАЈНИЦА

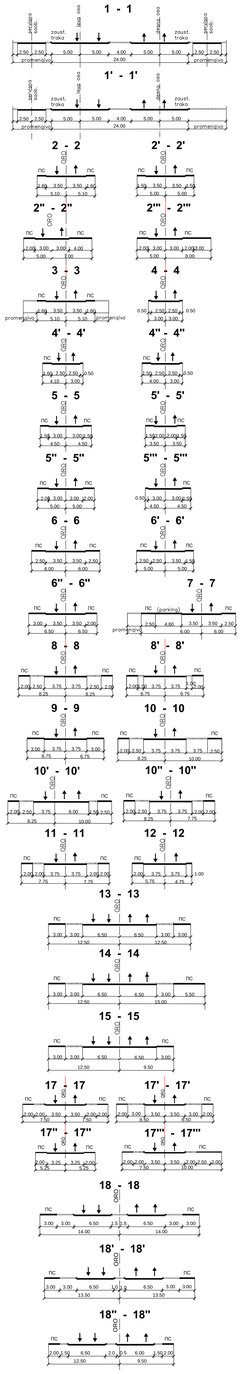

ПРОФИЛИ САОБРАЋАЈНИЦА

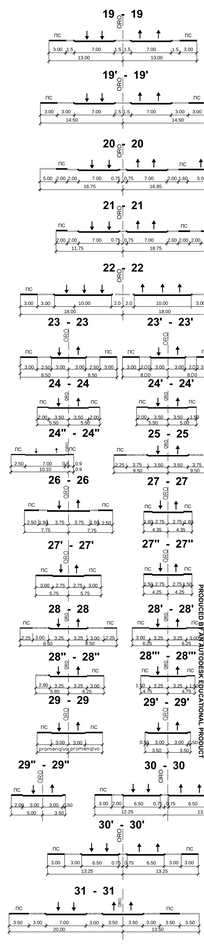

ГРАД КРАГУЈЕВАЦ

ГРАНИЦА ПЛАНА ГЕНЕРАЛНЕ РЕГУЛАЦИЈЕ

УРБАНИСТИЧКА РЕГУЛАЦИЈА

РЕГУЛАЦИОНА ЛИНИЈА

РЕГУЛАЦИОНА ЛИНИЈА+КАТАСТАРСКА ГРАНИЦА ПАРЦЕЛЕ

ИВИЧЊАЦИ

ОСОВИНА САОБРАЋАЈНИЦА

0.00 НИВЕЛАЦИОНИ ЕЛЕМЕНТИ

РЕГУЛАЦИОНЕ ЛИНИЈЕ

Регулационе линије су одређене границама катастарских парцела овуда где је то приказано на графичком прилогу. Дата ширина тротоара, отока и других елемената карактеристичних профила улица на тим местима је променљива и дефинисана је будућим пројектима тих саобраћајница.

Регулационе линије које се на графичком прилогу не поклапају са границама катастарских парцела су у ствари карактеристичні профили, истарисане, координатама тачака регулације или линијама између постојећих катастарских мерних тачака (нит).

ГРАД КРАГУЈЕВАЦ

На основу члана 58 и члана 70. став 2. Правилника о садржини, начину и поступку израде документата просторног планирања („Службени гласник РС“ бр. 32/2019),

О В Е Р А В А Ј У

текстуални део и графички прилози

ПРЕДСЕДНИК СКУПШТИНЕ ГРАДА: ИВИЦА МОМЧИЛОВИЋ, стручни саветник

ПЛАН ГЕНЕРАЛНЕ РЕГУЛАЦИЈЕ
РАДНА ЗОНА КРАГУЈЕВАЦ И ЗОНА ПОСЛОВАЊА

ЈП УРБАНИЗАМ - КРАГУЈЕВАЦ
Ул. Краља Петра I бр. 54, 34000 Крагујевац
тел./факс: 034/ 336-100, 336-101, 336-102, 336-103

ИНВЕСТИТОР:	Град Крагујевац, Градска управа за јавну и инвестиције
НАРУЧИЛАЦ:	Град Крагујевац, Градска управа за јавну и инвестиције
ОБРАЂИВАЧ:	ЈП УРБАНИЗАМ - КРАГУЈЕВАЦ
ОБРАЗАЦ/ПЛАН:	Јавни предузећа УРБАНИЗАМ - Крагујевац,
НАЗИВ КАРТЕ:	ПЛАН РЕГУЛАЦИЈЕ НИВЕЛАЦИЈЕ И ГРАЂЕВИНСКИХ ЛИНИЈА
ГЕОДЕЗИЈА:	мр Ивана Ђорић, дипл.грађ.инж. ЗОРАН ЈОВАНОВИЋ ВИСОЦКИЈЕВИЋ, дипл.грађ.инж.
ПРОГРАМИРАЊЕ:	ВЕСНА ЈОВАНОВИЋ ВИСОЦКИЈЕВИЋ, дипл.грађ.инж.
ГРАФИКА:	МИРЈАНА ЋИРИЋ, дипл.инж.арх.
ДИРЕКТОР:	ИВАН СТАНКОВИЋ, дипл.инж.грађ.
ВД ДИРЕКТОР:	
БРОЈ КАРТЕ:	03 БРОЈ ЛИСТА: 01 ДАТУМ: 2025. РАЗМЕР: 1:2500

PRODUCED BY AN AUTODESK EDUCATIONAL PRODUCT